

# AÉRODROME DE BAGNÈRES-DE-LUCHON (LFCB)

## PROJET DE PLAN DE SERVITUDES AÉRONAUTIQUES DE DÉGAGEMENT

### A1 - PLAN D'ENSEMBLE

Numéro	Echelle	Date
PPSA-A1_SNIA_LFCB_2	1 : 10 000	décembre 2025

Observations / Modifications :

Établissement du plan :

**Service National d'Ingénierie Aéroportuaire**  
Département Programmation Environnement Aménagement  
siège : 82 rue des Pyrénées - 75970 PARIS cedex 20  
site Atlantique : 12 avenue de Pythagore - CS 50071 - 33693 MÉRIGNAC cedex  
Chef de projet : Fabien ANFRAY  
Chargé d'études : Éric MAN

Projection du plan : Lambert 93

Fonds cartographiques : SCAN 25 © IGN

**Caractéristiques techniques de base**


Code référence de l'aérodrome : 1A


Altitude de référence : 618 mètres NGF

Spécifications techniques utilisées


Approches à vue

**Légende**

 Piste non revêtue : 750 m x 50 m

 Limites des servitudes

 Intermédiaires des servitudes

 Cote altimétrique en mètres NGF

COMMUNE Nom de la commune

 Limite de la commune

**Adaptation ponctuelle de surfaces  
(avant fait l'objet d'une étude d'évaluation d'obstacle)**

 Gabarit routier

**Obstacles dépassant les cotes limites autorisées  
par les servitudes après adaptations (cf. plan de détails  
et liste dans note annexe)**

 Arbres

